

De Boulmane Dadès à Tata en passant par le Jbel Sarhro, la vallée du Drâa, l'oasis sacré et le lac Iriki.


24 au 29 octobre 2025

Vendredi 24 octobre.

Après une belle soirée avec Hafssa et Serge, nous décidons de traverser le JBEL SARHRO et de rejoindre N'KOB ensemble, par une piste que nous avons empruntée en 2018 et qui a depuis été goudronnée (la RR108).




Moins d'une heure et demi après notre départ, nous rejoignons le col TIZI N'TAZARET d'où la vue est superbe.





Etant partis tard le matin (suite à notre soirée bien arrosée !), c'est déjà l'heure du déjeuner lorsque nous passons le col. Nous nous arrêtons du coup pour manger dans l'auberge qui est juste après le col. Le patron sera un peu surpris d'apprendre que nous sommes passés par là avec Khronos en 2018 alors que ce n'était qu'une piste... pas vraiment adaptée au gabarit de Khronos ! Encore un clin d'oeil à la Maman de K'ro qui s'en souvient sûrement... Nous dégustons notre repas en profitant de la belle vue.




Après cette belle pause, nous reprenons notre route vers le sud dans une succession de paysages tous plus beaux les uns que les autres.





Arrivés à N'KOB, au sud du JBEL SARHRO, nous décidons de le retraverser vers le nord par une magnifique piste que nous avons aussi déjà empruntée en 2018.




Le bivouac du soir sera un de nos top bivouacs (5 étoiles, le max de notre échelle de cotation) comme vous allez le voir sur les photos du lendemain...





Samedi 25 octobre.


Magnifiques couleurs du matin...



Nous profitons un grand moment de ce lieu magique avant de reprendre la piste.




Nous ferons ensuite de nombreuses pauses pour admirer le paysage.





La piste est globalement bonne, même si certains passages demandent à être bien concentré... Merci à Hafssa pour les photos...



Nous finirons cette belle traversée sans encombre, et prendrons la direction de OUARZAZATE en rejoignant la route.




Nous nous posons sur la rive nord du barrage AL MANSOUR AD DAHBI, un peu en hauteur avec une belle vue sur le barrage. Encore un joli bivouac !





Dimanche 26 octobre.
Superbe lever de soleil...



Alors que nos routes devaient se séparer ici, Pérégrin et son équipage décident de nous accompagner vers ZAGORA pour aller vers l'oasis sacré et le lac Iriqui ensemble. C'est donc parti pour quelques jours de vadrouille commune.



Nous quittons notre bivouac en direction d'AGDZ et de la vallée du DRAA. Avant cela, vous verrez sur la carte un petit aller-retour vers le nord, nous sommes en effet allés voir l'énorme centrale électrique de NOOR, mais pas n'avons pas pris de photo...



Nous rejoignons rapidement la vallée du DRAA, où nous naviguerons tantôt à l'est tantôt à l'ouest du DRAA. C'est toujours aussi beau !





Nous arrivons à ZAGORA vers 17 heures.



Nous faisons une pause chez Ali, lieu bien connu des amateurs de 4x4, car Serge et Hafssa veulent offrir à leur Pérégrin un escalier similaire à celui de Khronos. Le lieu nous laissera une fort mauvaise impression, tout comme à Serge et Hafssa, qui abandonneront très rapidement toute envie de faire quoique ce soit là-bas ! Nous quittons ZAGORA à la nuit tombante pour trouver un bivouac à l'extérieur de la ville.





Nous arriverons bien tard au bivouac à la sortie sud de ZAGORA, mais avec suffisamment de lumière pour s'installer sans crainte...

Lundi 27 octobre.

Le matin nous avons la visite d'un troupeau de dromadaires...




... l'occasion d'une petite séance de photos !






En quittant notre bivouac, nous repassons par ZAGORA pour faire une boucle vers l'est, suggérée par les amis voyageurs qui nous ont mis en contact avec Hafssa et Serge. Ça commence par une belle route dans de beaux paysages.



Ça se complique quand nous approchons d'une grosse dépression d'une dizaine de kilomètres de large. Piste très caillouteuse, où nous irons explorer la descente avant de nous engager... Ce n'est pas très large, mais ça passe au milieu des cailloux.





La suite est moins compliquée !!!



Arrivés au bivouac, il y a aura un peu de travail sur Pérégrin chez qui la vaisselle aura un peu souffert, et surtout la moto tentée de s'enfuir en sortant de son rail de support !!! Nous assistons encore à un magnifique coucher de soleil qui compense la dureté de la piste !



Mardi 28 octobre.

Un dernier brin de papote pour décider de la suite, et en piste !



Nous voilà partis vers l'OASIS SACRE.



Petite pause pour tenter d'aider un local en panne. Nous ne pourrions malheureusement pas grand-chose pour lui car sa courroie de ventilateur est cassée.



Les pistes sont multiples, dans l'ensemble bien marquées, sur un col plutôt caillouteux.



Pause déjeuner à la SOURCE SACREE qui compte maintenant de nombreux restaurants et guest-houses. Nous en profitons pour manger un tagine et nous repartons vers les dunes de CHEGAGA.



Nous longeons les dunes en direction du lac IRIQUI. La piste devient dure, Khronos se régale.




Bivouac à proximité du lac asséché. Pendant que certains avec un camion récent se la coulent douce, les autres sont au boulot sur leur vieux camion*.




Séance coiffeur pour Christian, avec l'aide bienvenue de Serge pour les finitions !



Après la séance coiffeur, un dernier diner ensemble en admirant le coucher de soleil...



* Clin d'oeil à notre ami Bibouille qui se sera reconnu !



Mercredi 29 octobre.

Nous quittons le bivouac en fin de matinée en direction de FOUM ZGUID.







A FOUM ZGUID, nous partageons un dernier repas avant de nous quitter. Nous prenons la RN17 vers l'ouest en direction de TATA puis TAN-TAN, alors que Hafssa et Serge partent vers le nord pour rejoindre OUARZAZATE.

Peu de temps après, nous passons à côté d'un local qui s'est planté alors qu'il voulait juste s'arrêter en bord de route pour faire une sieste ! Il n'a même pas un morceau de corde, nous devons donc sortir nos sangles... et hop le voilà sorti en quelques minutes !



Nous poursuivons notre route vers l'ouest dans des paysages de plus en plus arides...








Nous traversons TATA...



... et trouvons un joli bivouac une trentaine de kilomètres au sud, juste à temps pour profiter une fois de plus d'un coucher de soleil flamboyant !





A bientôt pour les photos du bivouac de jour prises le lendemain !

Et en attendant, un aperçu de notre trajet de BOULMANE DADES à TATA.

