Ouest des Monts Taurus
28 au 31 août 2022

Dimanche 28 août

Nous avons retrouvé Vincent, voyageur au long court, à Çatal Höyük. Nous quittons le site pour rejoindre la partie ouest des MONTS TAURUS où nous avons prévu de passer quelques jours ensemble. Vincent nous suit à distance.

Nous sommes heureux de quitter cette plaine monotone pour rejoindre KILISTRA, et ses formations rocheuses du même type que les cheminées de fées de Cappadoce.

Cette région de roches volcaniques a vu le jour il y a entre 3 et 11 millions d'années. Leur structure permet d'y creuser facilement des chambres, ce qui explique probablement l'emplacement choisi pour établir le village de KILISTRA qui a prospéré pendant la période romaine. Nous trouvons un joli site de bivouac au pied de ces formations.



Le site attire quelques touristes, mais aucun d'eux ne restera sur place pour la nuit. Nous serons donc tranquilles dans ce bel environnement pour cette première soirée avec Vincent. Les échanges vont bon train, heureusement nous savons que nous avons quelques jours devant nous, sinon la nuit aurait été courte !

Lundi 29 août

Nous faisons encore quelques photos sans les nuages (et donc les ombres) de la veille.

Puis nous partons vers l'ouest pour rejoindre la D696 (grande belle route) et passons à côté du lac SUĞLA.

Nous faisons un pause un peu plus loin pour aller voir les grottes TINAZTEPE. Encore des grottes, et encore avec des éclairages multicolores qui ne les mettent pas forcément en valeur. Vous n'aurez donc que quelques photos dont certaines en noir et blanc… mais n'hésitez pas à vous y arrêter si vous passez par là car la dernière « pièce » est vraiment impressionnante… et il est impossible de le rendre en photo...

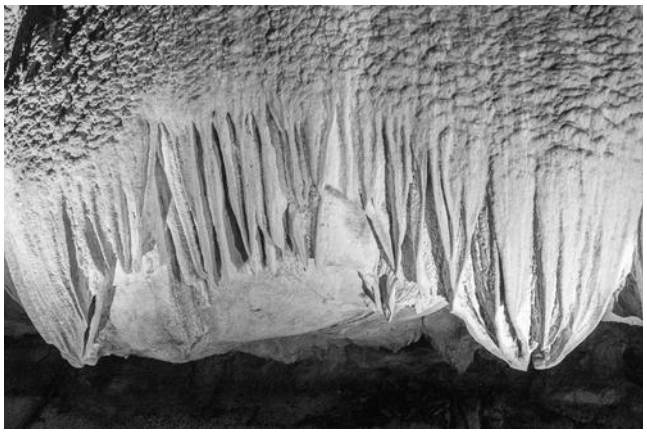



Après cette chouette visite, nous nous enfonçons dans les MONTS TAURUS.

Par endroits, on se croirait dans les Dolomites ! Au niveau de BASLAR, nous nous enfonçons dans une magnifique vallée pour rejoindre un point de bivouac indiqué par des amis voyageurs. Une merveille !



Mardi 30 août

Avant de nous enfoncer un peu plus loin dans la vallée à la recherche des chevaux dont nous ont parlé les amis voyageurs qui nous ont donné le point, nous faisons une petite séance de drone pour mieux rendre compte de la beauté du lieu !



Après le drone, nous ferons une petite séance de vidéo en partant vers le fond de la vallée (à voir sur le site dans la section vidéos de Turquie – vallée de Bashlar). Avec Khronos, nous nous enfoncerons seulement de 4-5 kilomètres, mais Vincent qui ira jusqu'au bout de la piste ne verra pas plus de chevaux !!! Nous nous contenterons du paysage et des plantes qui survivent dans ce milieu plutôt aride !

Nous quittons les lieux en fin de matinée et reprenons la D687 vers le nord. Peu avant Derebucak, nous allons partir plein ouest, par une belle piste, en direction de KIRKKAVAK en passant par un col qui ne porte pas de nom sur notre cartographie.

Au détour d'un virage, en arrivant au col, nous découvrons un village, ou plutôt une zone habitée, loin de tout, et à l'habitat plutôt rudimentaire…

Petite pause au col (1600 m) qui est très ouvert et offre une belle vue.

De l'autre côté du col, une piste qui n'existe pas sur notre cartographie semble en meilleure état, et surtout moins pentue, que celle qui est sur notre cartographie. Elle est en plus bordée de pylônes, ce qui laisse supposer que de gros engins y sont passés… Nous décidons donc de nous y engager avec Khronos, alors que Vincent prend l'autre option. Nous nous retrouverons 1000 mètres plus bas à KIRKKAVAK.

Les photos ci-dessus montrent une belle piste qui présage que c'était clairement une bonne option. Vincent nous le confirmera en mettant une heure pour rejoindre KIRKKAVAK alors que nous n'avons mis que 40 minutes… Nous continuons vers le parc national du canyon KÖPRÜLÜ où nous projetons de passer la nuit. Nous décidons cependant de ne pas aller dans la partie boisée par précaution en cas d'incendie. Nous nous dirigeons donc vers ALTINKAYA. Les paysages sont très beaux, mais la piste étroite et le relief accidenté n'offre pas trop de possibilité pour bivouaquer...





Faute de trouver un spot de bivouac avant, nous poursuivons jusqu'à ALTINKAYA où nous arrivons un peu tard. Nous tentons d'aller au pied de l'amphithéâtre qui surplombe le village, mais la route est malheureusement trop étroite pour Khronos. Dommage... mais nous trouverons une belle plateforme (photo de gauche prise le lendemain), avec belle vue, et un accueil local chaleureux (photo de droite).

Mercredi 31 août

Après une nouvelle soirée bien agréable, mais peut-être un peu trop arrosée, Christian s'est réveillé vers 3 heures du matin avec une bonne migraine… et tardera donc à être opérationnel… K'ro en profite pour transmettre des informations sur la Géorgie et l'Arménie à Vincent. Puis nous nous dirigeons vers le théâtre antique de SELGE.



Même si le site est à l'abandon, il y a de beaux restes qui valent le détour... et la route pour rejoindre le canyon de TAZI est en bon état.

Le site du canyon est magnifique avec une eau limpide qui coule du nord (ci-dessus à droite) au sud (ci-dessus à gauche). Mais nous ne pouvons pas traverser le pont (photo ci-contre) avec Khronos… Pour rejoindre l'autre rive, il nous faudra faire un détour d'une vingtaine de kilomètres par le sud.

Arrivés sur l'autre rive, nous nous posons sous les arbres à l'ombre pour un petit pique nique. La vue sur le canyon est belle, et il y a de nombreux points de vue en remontant vers le nord. Mais il y a surtout énormément de monde venu faire des sports d'eau vive… Trop pour nous… Nous repartons rapidement !

Cap au sud pour aller rejoindre la côte où nous avons repéré un bivouac sur une grande plage où nous espérons pouvoir trouver un endroit calme. Nous quittons les Monts Taurus et leurs beaux pitons.

Nous ne serons pas déçus en arrivant sur le spot de bivouac repéré. Une grande plage, plein d'espace, et aucun autre véhicule aux alentours… Nous prenons le temps de nous installer tranquillement avant de nous retrouver dans l'eau avec Vincent qui nous offre une bière pour fêter ces quelques jours bien agréables passés ensemble. Une fois n'est pas coutume, nous ferons même un selfie... où K'ro fait une horrible grimace !

L'endroit est calme…

… jusqu'à la tombée de la nuit où de nombreux couples arrivent pour les photos de mariage. C'est mercredi, milieu de semaine, mais visiblement le lieu est très prisé…

… et nous dérangeons… mais n'avons pas trop l'intention d'interrompre notre apéro… surtout Vincent et Christian, que l'on aperçoit derrière la mariée sur la photo ci-dessous à droite, et qui se retrouveront probablement sur quelques unes des photos...

Tout ce monde partira rapidement avec le coucher du soleil et nous nous retrouverons seuls pour une soirée et une nuit bien calme.

Demain Vincent continuera vers l'est, alors que nous partirons vers l'ouest… Ce sera pour le prochain carnet de voyage. Et en attendant, comme de coutume, un aperçu de notre trajet…

et plus en détail…