L'ouest du Gobi de Mongolie
5 au 10 juillet

Jeudi 5 juillet

Après une bonne nuit, nous quittons notre bivouac situé à la sortie d'une jolie gorge...

...pour rejoindre BAYANLIGH. Vu la taille du village, nous y retrouverons nos amis VDG sans problème !

Nous mangeons ensemble dans un guanz (cantine locale). Pour nous ce sera des bouzes (raviolis au mouton en photo ci-contre). Ca paraît moins gras que les kouchours (beignets fourrés au mouton) car c'est cuit vapeur. Mais c'est une illusion car ils ajoutent systématiquement du gras de mouton à la viande !

Après un bon repas, nous prenons la piste pour rejoindre le site de gravures rupestres de BICHIGTIIN AM. Classées au patrimoine mondial de l'Unesco, elles datent de l'age de bronze (1000 ans avant JC) et font partie des plus beaux ensembles de pétroglyphes préhistoriques d'Asie Centrale.

Notre bivouac sera une cinquantaine de kilomètres plus au sud, à côté d'une source...

Vu le peu d'eau qui coule, pas facile de trouver la source, mais les chameaux qui boivent et jouent avec l'eau nous aiderons à la repérer !

Vendredi 6 juillet.
Notre descente vers le sud continue dans de grandes plaines un peu monotones.
A l'entrée d'un massif rocheux, nous croisons Nefertiti !

C'est une région où il y a des mines, en particulier d'or. Nous entrons dans l'une d'elles dans l'espoir de visiter l'exploitation. C'est une société coréenne qui est implantée là. Ils nous expliquent qu'ils sont en phase d'exploration depuis 2 ans, et espèrent commencer à exploiter d'ici 2 mois. L'or sera vendu au gouvernement mongol, tandis que le cuivre et le zinc partiront en Corée pour la société LG. Ils nous invitent ensuite à manger dans leur cantine, puis nous accompagneront gentillement sur une bonne trentaine de kilomètres pour être sûrs que nous sommes bien loin ! Sans rien nous faire visiter bien sûr ! Ceci dit, cela nous a permis de raccourcir considérablement notre itinéraire, nous montrant une piste directe vers notre but que nous n'aurions jamais trouvée sans eux.

Grâce à ce raccourci, nous sommes le jour même vers 16h30 à KHERMEN TSAV. Après une petite séance de bricolage VDG, nous profitons de ce site exceptionnel.



Samedi 7 juillet.

Encore quelques photos depuis le fond du canyon...

...puis nous montons sur le plateau pour avoir une vision d'ensemble.

Nous découvrons une autre Nefertiti dans le canyon !

Il est temps de quitter les lieux après un dernier regard vers les roches situées à l'entrée.

Quelques passages techniques…

…et presque 100 km plus loin,

...nous voilà à NOGOON TSAV.

Encore un lieu de bivouac plutôt sympa !

Une fois de plus la nuit est magnifiquement étoilée.



Dimanche 8 juillet.

Avant de partir, nous faisons une petite balade dans un canyon qui traverse le massif.

Ci-dessus on voit Khronos à l'entrée du canyon, et à gauche de la photo les falaises au pied desquelles nous avons bivouaqué.

Nous reprenons la piste plein nord. Les grandes étendues se succèdent sur une piste un peu saute mouton mais globalement pas trop mauvaise.
Nous traversons une oasis où les chameaux posent pour la photo !

Comme souvent en Mongolie, les rapaces ne sont pas loin...

Et les arbres sont aussi photogéniques que les chameaux !

A l'approche de SHINEJINST, ce n'est pas un lac, mais bien un mirage !

D'ailleurs, le "lac" disparaît lorsque nous nous rapprochons...

Bien qu'au milieu de nulle part, SHINEJINST est déjà un gros village.

Nous en profiterons pour faire les pleins d'eau. Ici pas de maison de l'eau comme nous en avons vu jusque là. Ils apportent la citerne à la demande. Nous installons notre pompe pour transférer l'eau de la citerne vers nos cuves. Comme nous restons dormir à proximité, nous ferons le plein le soir en arrivant et puis le matin en repartant après une séance lessive. Loulou et Freddie sont contents de pouvoir laver tout leur linge !

Lundi 9 juillet.

Nous prenons la piste vers le sud, et juste à la sortie du village un témoin de pression de pneu nous avertit d'un problème. Un morceau de bois s'est logé dans le pneu avant droit. La roue est changée rapidement et nous repartons à peine 1 heure plus tard. Même pas le temps de faire des photos !!!

Nous retraversons de grandes étendues assez monotones sur une piste pas très bonne ! Nous essuyons de plus une tempête de sable ! Lors d'une pause, nous avons la chance d'observer un couple de rapaces, l'un faisant le guet au pied de l'arbre dans lequel se trouve le nid protégé par l'autre.

Nous sommes heureux de nous poser au bivouac. Et la beauté du soleil couchant nous fait oublier cette longue journée !

Mardi 10 juillet.

Nous avons bivouaqué au milieu de formation de roches colorées que nous admirons le matin sous un ciel plus clément.

Notre objectif d'aujourd'hui est de rejoindre GURVANTES au plus vite, mais vu l'état de la piste cela va nous prendre quelques heures !
A mi chemin, nous faisons une pause bienvenue pour admirer une belle arche.



Une fois arrivés à GURVANTES, Loulou et Freddie qui voyageaient avec nous trouvent un genre taxi collectif pour rejoindre DALANZAGAD, puis ULAAN BAATAR en avion.
A cette occasion nous rencontrons une charmante mongole qui va nous accompagner tout l'après midi pour le resto, les courses de bouffe (y compris la boucherie), la banque, les pleins de gasoil et d'eau, et finalement le lavage des camions.
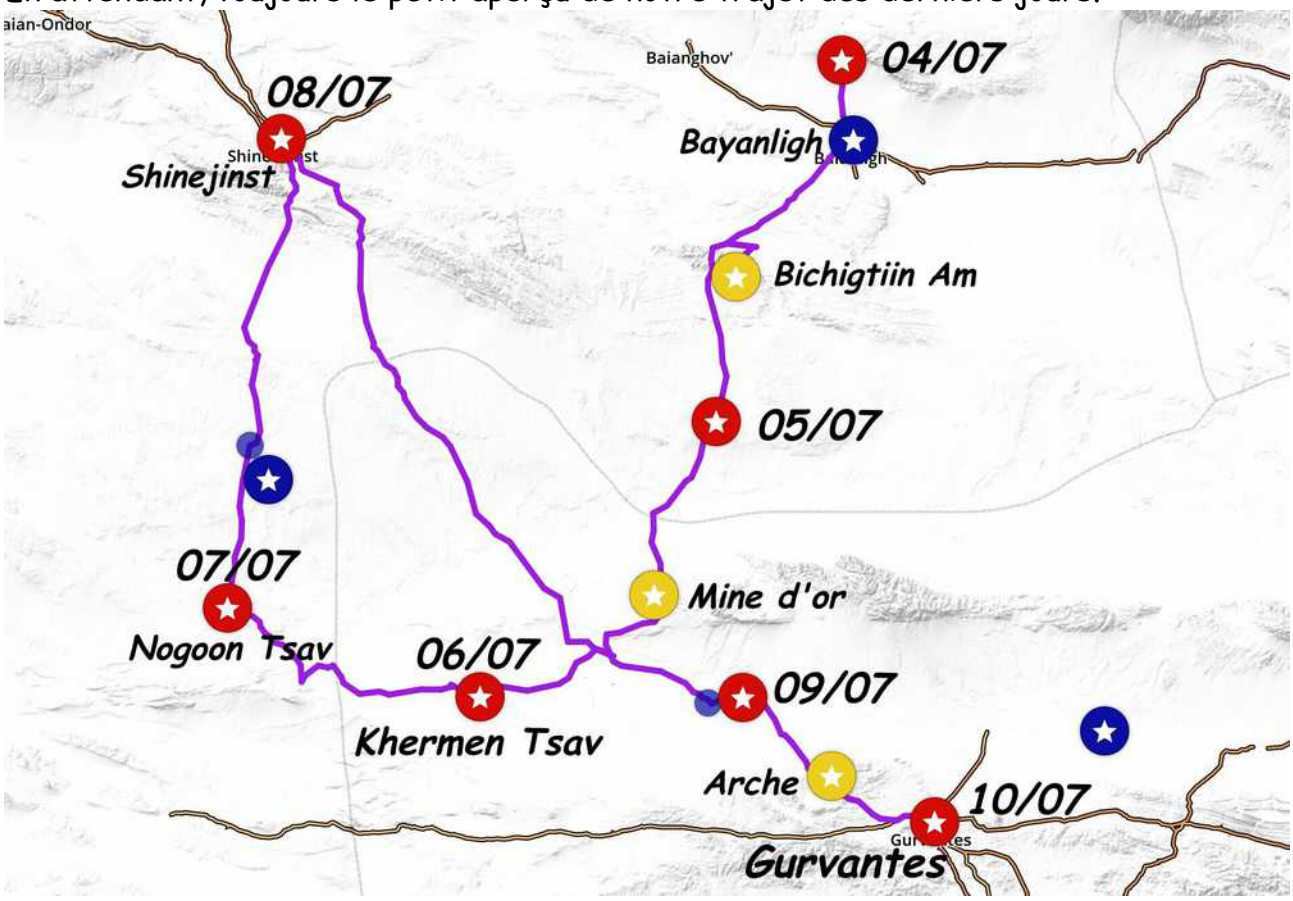
Demain, nous poursuivons notre voyage dans le Gobi Est.... dans un prochain journal.
En attendant, toujours le petit aperçu de notre trajet des derniers jours.