

Le Tadrart Rouge 14 au 17 novembre 2023

Mardi 14 novembre

La veille, nous sommes rentrés dans le massif du TADRART ROUGE.

Un réveil matinal (vers 6 heures) nous permet de profiter d'un magnifique lever de soleil même si le lieu de bivouac n'a rien d'exceptionnel !



Dans les trois jours qui arrivent, nous allons naviguer entre dunes et pitons rocheux jusqu'aux grandes dunes de TIN MERZOUGA. En chemin se cachent de nombreuses peintures et gravures rupestres. Contrairement à notre habitude, nous vous partageons les images quasiment sans commentaire car nous n'avons malheureusement pas, ou trop peu, d'information sur les différents lieux où nous sommes passés. Nous nous contenterons donc pour ceux que cela intéresse de mettre les points GPS.



23.91926°N; 10.90312°E : on distingue des vaches



23.92651°N; 10.92311°E : encore des vaches, plus facilement visibles, toujours de très grande taille




Un peu plus loin (29.95889°N ; 10.93906), des peintures rupestres (ci-dessous à gauche) se nichent dans une grotte (d'où est prise la photo ci-dessous à droite) au sommet d'une belle dune (visible aussi sur la photo suivante).



Nous poursuivons vers le nord...



... jusqu'à un joli site proche d'une belle arche (23.97699°N ; 10.92262°E). A côté, se cachent des peintures rupestres de scènes de chasse qui sont bien conservées (23.98206°N ; 10.92675°E). Après nous les avoir montrées, notre guide Ali et le chauffeur Salah profitent du cadre.





Nous nous rapprochons de plus en plus des dunes en rejoignant l'oued EL BERIDJ.



Le sable des dunes est magnifique. Sa couleur change avec l'orientation par rapport au soleil. Environnement magique pour les yeux... dans lequel il est facile de s'enliser avec Khronos ! Et c'est ce qui nous est arrivé dans un passage de dunes assez long entre EL BERIDJ et MOUL N'AGA. Nous avons beaucoup dégonflé les pneus et réussi à nous en sortir seuls en une bonne vingtaine de minutes. Aucune photo, car nous étions bien trop occupés ! Après être sortis de ce beau plantage, la descente de la grande dune pour rejoindre MOUL N'AGA (photo ci-dessous) s'est déroulée sans encombre.



Nous poursuivons notre cheminement vers le nord jusqu'à rejoindre TAMEZGUIDA et ses superbes arches, dont probablement celle surnommée « la cathédrale » ???



24.03020°N ; 10.90354°E



La pause déjeuner se fera un peu plus loin au bord de l'oued IN DJERANE, dans un superbe cadre, et à proximité de belles formations rocheuses abritant des gravures rupestres dont certaines ne paraissent pas forcément d'époque.



Les gravures ci-dessus (24.06190°N ; 10.92498°E) paraissent plus récentes ?

Nous continuons à descendre (vers le Nord) l'oued IN DJERANE pour rejoindre OUAN ZAOUATAN et ses dunes.



Petite pause pour voir les gravures d'OUAN ISKA (24.06611°N;10.95481°E).



Ci-dessus ce sont des girafes



Et là des éléphants, plus visibles ci-dessous



Puis nous continuons dans OUAN ZAOUATAN vers le nord, avec une nouvelle pause auprès de gravures rupestres comportant notamment des représentation de vaches grandeur nature.




Nous continuons notre traversée d'OUAN ZAOUATAN en restant dans les zones asséchées et en admirant les dunes alentours.





Nous rejoignons ainsi l'oued BOHEDIANE où nous nous arrêterons pour bivouaquer vers 16 heures (24.16330°N;10.93742°E). Le cadre est superbe.





Une fois de plus, le coucher de soleil est magique...



Mercredi 15 novembre

Réveil peu avant 6 heures pour admirer les lueurs du soleil levant... cette fois-ci depuis la fenêtre de notre « chambre », comprenez la fenêtre à côté de notre lit pour ceux qui ne connaissent pas Khronos !


On voit le coin de la fenêtre en haut à gauche de la photo ci-dessous...




Peu avant 6 heures le soleil pointe son nez à l'est...



20 minutes plus tard, l'horizon s'embrase à l'ouest



A peine 3 kilomètres à l'ouest de notre bivouac se trouve la superbe arche d'IN TEHAK (24.15994°N ; 10.90813°E) qui sera notre première destination de la journée.





Nous poursuivons vers le nord jusqu'à des peintures rupestres représentant des scènes de chasse qui sont malheureusement difficile à voir (vallée BOUHADIAN 24.20028°N ; 10.87693°E).





Plus nous allons vers le nord, plus le nom de TADRART ROUGE prend son sens...





Petite pause pour explorer un joli canyon (24.27317°N ; 10.83915°E).



Un kilomètre plus à l'est (24.26953°N ; 10.85189°E) se trouvent de nombreuses peintures rupestres bien conservées.



Nous continuons vers l'est en direction de TIN MERZOUGA avec quelques pause pour admirer de belles formations rocheuses.



Le coup d'Afrique (24.26512°N ; 10.86334°E)





Le Hérisson (Takanessit, 24.24680°N ; 10.93207°E)



Pause déjeuner avec vue imprenable sur les dunes de TIN MERZOUGA...






... avant d'aller jusqu'au pied des dunes, où certains en profiteront pour aller jouer.



Avant de rejoindre un bivouac au pied d'un mammoth et d'une amphore, nous faisons une petite pause pour voir des gravures sur un piton (24.27378°N ; 10.92656°E).





Nous nous posons au bivouac (24.24506°N ; 10.88659°E) vers 16h30 au pied...



... du mammoth ... et de l'amphore.




Jeudi 16 novembre

Ce matin, c'est au tour du mammoth d'être éclairé.



Pas très loin du bivouac se trouvent des peintures rupestres plutôt bien conservées.



Le rond autour de la femme symbolise sa maison

Nous reprenons ensuite la vallée de BOUHADIAN vers le sud (nous y étions passé la veille en sens inverse) jusqu'à deux belles arches (24.16517°N ; 10.87697°E).




Puis nous rejoignons OUAN ZAOUATAN et ses dunes où nous étions passé deux jours avant. C'est toujours aussi beau !






Arrivés au sud d'OUAN ZAOUATAN, nous partons vers l'ouest dans l'oued IN DJERANE que nous remonterons jusqu'à sortir du TRADART ROUGE. Nous nous arrêtons rapidement au pied de belles structures rocheuses où se cachent des peintures rupestres (Tin Taborok, 24.07317°N ; 10.90567°E)




Un peu plus loin (24.06488°N ; 10.84967°E) se trouvent des belles gravures de vaches



Et encore quelques kilomètres plus loin, deux sites avec des girafes.




24.04809°N ; 10.83529°E



24.07313°N ; 10.82344°E

Nous arrivons ainsi à proximité du canyon de TISSETEKA (24.07905 ; 10.82499°E) ou nous ferons la pause déjeuner avant d'aller explorer le canyon.






En continuant à remonter l'oued IN DJERANE vers l'ouest, nous trouvons des fossiles de plantes (24.05101°N ; 10.78679°E) ...



... puis une belle peinture de girafe (24.04412°N ; 10.77779°E) .



Peu après, nous quittons le massif du TRADART ROUGE et continuons vers l'ouest pour rejoindre la RN3.





Bye Bye le TADRART! C'était superbe, nous reviendrons !



Nous bivouaquerons un peu à l'écart de la RN3, dans un environnement sans intérêt, mais où nous assisterons, une fois de plus, à un magnifique coucher de soleil.





Vendredi 17 novembre

Petite photo de jour avec le même cadre que de nuit !



Nous prenons la direction de DJANET en longeant la RN3 à une quinzaine de kilomètre au sud. Le paysage change radicalement par rapport aux jours précédents.



En fin de matinée, nous faisons une pause dans une guelta utilisée par une chamelier et ses dromadaires (23.98170°N ; 10.18478°E).



Puis, nous continuons vers le nord, avec par moment un bel effet mirage comme sur la première photo...



Notre bivouac du soir sera de nouveau dans le secteur de la vache qui pleure... et nous offrira un beau coucher de soleil avec quelques rochers bien placés pour les images !





Le lendemain nous rejoindrons DJANET... dans le prochain carnet de voyage...
Et en attendant, voici les traditionnelles cartes pour situer les photos.

