

## Boucle dans le nord du Tassili N'Ajjer Ifni - Tamdjert - Afara 6 au 8 novembre 2023

### Lundi 6 novembre

Nous avons dormi au sud d'ILLIZI, à l'entrée du TASSILI N'AJJER. Aujourd'hui, nous allons quitter la RN3 pour explorer une zone située à l'ouest de ce grand axe. Avant cela, le RN3 traverse le plateau de FADNOUN, haut plateau désertique (entre 1000 et 1500 m) brûlé par le soleil.





Au sud de plateau, nous traversons les falaises de l'ADAR N'TIKIT et de SERGHOUNE qui nous amènent de 500 mètres plus bas (de 1500 à 1000 m).



Au pied des falaises, nous quittons la RN3 vers l'ouest en direction d'IFNI. Nous progressons avec le relief au nord...



... et le canyon creusé par l'oued AHARHAR au sud.






Nous arrivons ainsi à proximité d'IFNI et allons faire notre pause déjeuner un peu plus loin, dans un cadre magnifique.





Après une bonne pause, nous reprenons notre progression vers l'ouest.







La piste est par endroits difficile, mais les paysages, parfois lunaires, compensent les difficultés ! Nous nous arrêtons assez tôt pour un bivouac dans l'oued ADJE, au milieu des acacias, où il n'y a malheureusement pas de vue.



**Mardi 7 novembre**

Avant de partir, deux petits tours sur les hauteurs pour voir un peu plus loin que les acacias qui nous entourent, et découvrir qu'il y avait un beau site de bivouac dégagé quelques centaines de mètres plus loin !



Première photo à 7 heures...



... et presque la même à 8 heures...



Nous entamons ensuite une portion de piste très caillouteuse, dans des paysages globalement assez monotones, sauf du côté du relief que nous longeons.







A midi, nous faisons une longue pause sur le lac asséché SEBKHA IDJENOUDIANE.



Puis nous repartons dans les cailloux, sur une piste bien tracée, qui comporte quelques passages techniques, toutefois négociables sans crainte, car sans à pic ni d'un côté ni de l'autre. Moins stressant en tous cas que certains dépassements sur les routes toutes bosselées rencontrées les jours précédents !





Après cette section de piste compliquée mais bien belle, nous nous posons au pied d'une petite dune pour un bivouac bien mérité peu avant TAMDJERT.



### **Mercredi 8 novembre**

Petite photo de la lune et des étoiles en ouvrant un oeil vers 2h30.



Puis séance photos au lever du jour... à 6 heures 15




... à 6 heures 30...



... et à 6 heures 40.





Nous quittons les lieux peu après 8 heures pour nous diriger vers TAMDJERT.





Après TAMDJERT, en continuant vers le sud, nous rejoignons une très belle zone de sable hérissée de pitons rocheux.







Nous rejoignons ainsi l'oued TIMBATOULET, superbe lieu de bivouac possible.







Après cette belle pause, nous reprenons la piste vers le sud.





Nous rejoignons le sud du massif et prenons vers l'est en direction d'AFARA. Les pitons rocheux sont tous plus beaux et plus photogéniques les uns que les autres ! Le ciel, très blanc, n'est malheureusement pas favorable pour les photos. Mais le passage en noir et blanc aide un peu...





Nous passons à côté d'un puit et de quelques habitations...



... et continuons le long de ces pitons rocheux de plus en plus nombreux. Il y a beaucoup trop photos, mais le tri est difficile ! Si vous en avez marre, allez direct à la fin de ce carnet !!!












A l'approche de la N3, un gros champignon se profile à l'horizon et les rochers deviennent plus arrondis.





Après ce magnifique passage, nous rejoignons la RN3 et nous dirigeons vers IHERIR où nous irons passer la nuit... dans le prochain épisode... après les cartes du parcours.

