

De Ksar Ghilane à Tozeur 24 au 28 octobre 2023

Mardi 24 octobre

Nous avons dormi juste à la sortie nord de KSAR GHILANE, porte du désert. Bien que la vue soit belle, nous étions trop près de la ville, et la nuit a été un peu bruyante à cause de groupes électrogènes qui tournent dans la ville.



Avant de partir, nous faisons un petit tour dans KSAR GHILANE, lieu hautement touristique qui regroupe à peu près tout ce que nous détestons !





Pour quitter KSAR GHILANE, pas de piste bien tracée pour préserver le terrain de jeu des nombreux touristes qui viennent s'amuser dans les dunes...



Nous rejoignons ainsi Ksar KISAVAR, un fort datant de l'époque romaine, destination des groupes de touristes à quelques kilomètres de KSAR GHILANE.



A partir de là, nous rejoignons des pistes bien tracées qui traversent un paysage malheureusement très monotone...



... jusqu'à rejoindre des dunes dans lesquelles il n'y a pas de passage évident malgré l'indication d'un café à 2 kilomètres !



Nous faisons demi tour pour trouver un meilleur itinéraire... sans grand succès. L'heure tournant, nous faisons une pause déjeuner le temps de réfléchir !





Après exploration, réflexion, et discussion avec d'autres véhicules, nous retournons là où nous avons fait demi tour, car le passage est bien là. Khronos sera le dernier véhicule à franchir la zone difficile grâce au soutien de toute l'équipe. Merci à eux, et notamment à Myriam pour les photos suivantes.



Nous nous arrêterons pour la nuit juste après avoir franchi la zone compliquée, à côté du café grand erg qui est juste un cabanon.

Mercredi 25 octobre

Journée de traversée d'un désert dans un paysage sans intérêt pour rejoindre DOUZ. Juste une pause déjeuner au café du parc, RV des touristes fans de pistes /sable dans des 4x4 en tout genre... un monde à mille lieues du notre...



Arrivés à DOUZE en début d'après-midi, nous faisons quelques courses, les pleins d'eau et de gasoil, et nous apprêtons à repartir quelques kilomètres en arrière pour nous poser pour la nuit. Mais des soit-disant flics nous disent que nous n'avons pas le droit d'aller seuls dans le désert, qu'il nous faut un guide ou aller au camping ! C'était sûrement des rabatteurs, mais dans le doute, nous changeons nos plans et allons chercher un bivouac à la sortie est de DOUZE au lieu de la sortie sud.



Jeudi 26 octobre

Le bivouac se révèle plutôt sympa car proche d'un abreuvoir vers lequel les dromadaires se dirigent pour boire le matin... L'occasion d'une chouette séance photos (ci-dessous) et vidéos (à voir plus tard sur le site).





En partant, nous repassons par DOUZE pour aller au marché... l'occasion de se croire de retour dans la région marseillaise !



Puis, nous faisons route vers le nord...



... pour rejoindre le CHOTT EL JERID, que nous traversons par une bonne route asphaltée... avec quelques stops aménagés pour les touristes.



Au milieu du chott se trouve un vieux bus échoué depuis des années.





Très photogénique avec l'effet mirage ! Une bonne piste permet de s'en approcher... mais nous ne nous y risquons pas avec les camions restés sagement en bord de route !



Après cette petite pause, nous finissons de traverser le chott.





Nous traversons rapidement TOZEUR pour nous diriger vers un point de bivouac sur la rive sud du CHOTT EL GHARSA. Nous passons par une arche perdue au milieu de désert qui a servi de décors de cinéma. Très photogénique au coucher du soleil !



Nous poursuivons vers l'ouest, face au soleil couchant...






..., jusqu'à rejoindre ONG JEMEL, très beau site, où nous arrivons pas chance après le départ des touristes.




Nous sommes seuls, et nous installons sous le regard attentif de la lune !





Vendredi 27 octobre

Réveil matinal et séance photos au lever du jour.





Nous partons peu après 10 heures après avoir réparé une fuite de gaz, et surtout vu passer des hordes de 4x4 d'agences car ce spot fait partie des circuits touristiques.



Nous rejoignons le reste du groupe sur un des sites qui a été utilisé dans le tournage de Star Wars... ultra touristique comme on les déteste !!!



Nous y resterons pour notre pause déjeuner car CaMarox a des soucis avec un réservoir d'AD Blue qui fuit, et l'équipe se met en branle pour transférer le contenu du réservoir défectueux dans des bidons. L'après midi sera consacré à quelques courses, dépôt de lessive, bricolage, et autres à NEFTA, village le plus proche.



Puis nous repartons vers le même lieu de bivouac où le « guide » qui nous a trimbalé toute la journée nous a vendu un couscous.





Nous arrivons cette fois-ci suffisamment tôt pour profiter d'un magnifique coucher de soleil accompagné d'un lever de lune.





Nous allons ensuite manger le couscous qui était bon mais loin d'être inoubliable !

Samedi 28 octobre

Réveil matinal et longue séance photo en admirant le lever du soleil. Il y a trop de photos, mais trop dur de faire le tri ! Commençons par la vue vers l'ouest avec des photos entre 6 heures 10 et 6 heures 40.






Puis un regard vers l'est sur la même plage horaire.





Et pour finir, vers 6 heures 30, explosion de couleurs vers le nord



La suite de cette belle journée qui a bien commencé dans le prochain épisode... après un aperçu de notre parcours.

